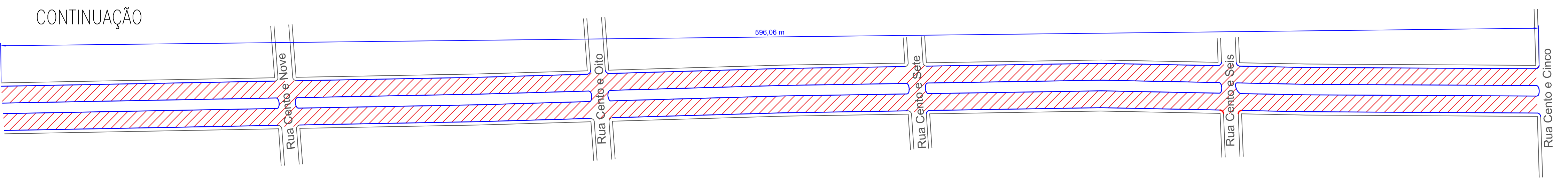
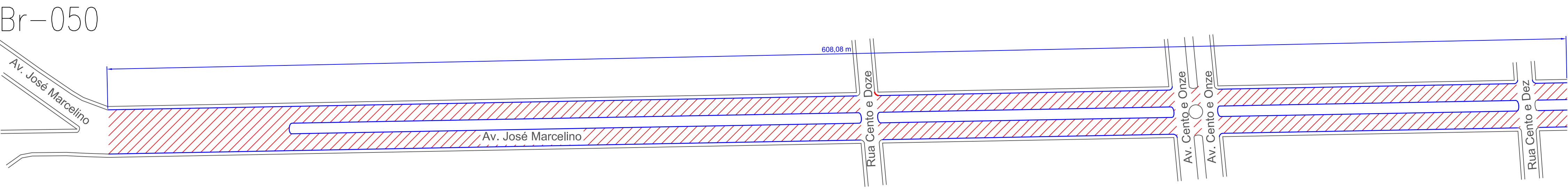
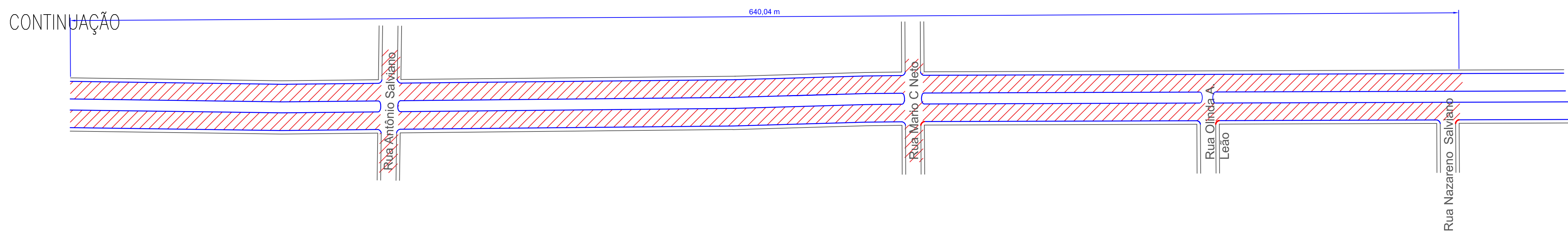
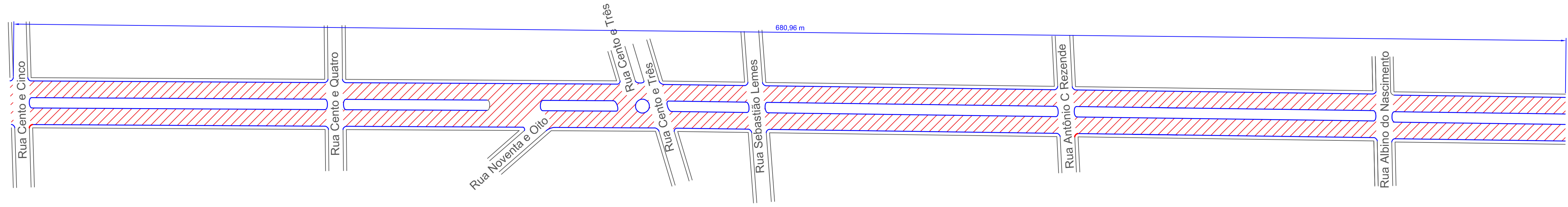


FRENTE DE OBRA: TRECHO I



FRENTE DE OBRA: TRECHO II



FRENTE DE OBRA : AV. JOSÉ MARCELINO TRECHO I E TRECHO II.

LEGENDA	
<div></div>	ÁREA DE RECAPEAMENTO ASFÁLTICO
<div></div>	LIMITE MEIO-FIO

ESTADO DE GOIÁS

PREFEITURA MUNICIPAL DE CATALÃO

SECRETARIA MUNICIPAL DE OBRAS

---

APROVADO

---

PROTÓTIPO Nº

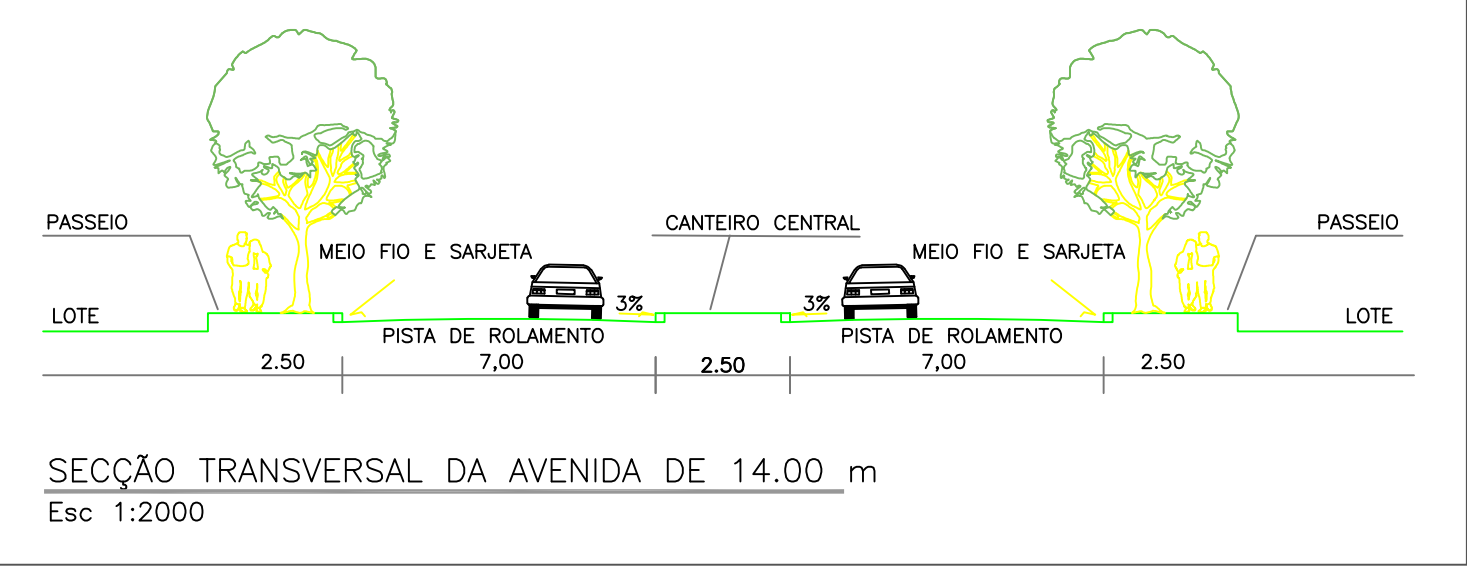
2024011590

CATALÃO

25 / 03 / 2024

LEONARDO MARTINS DE CASTRO TEIXEIRA

SECRETÁRIO MUNICIPAL DE OBRAS



LOTE	3	TRECHO		COMPRIMENTO (m)	LARGURA (m)	ÁREA MEIO DE CANTEIROS (m²)	ÁREA (m2)
FRENTE DE OBRA	JOSÉ MARCELINO 1	INÍCIO	FIM				
BAIRRO	LOGRADOURO	ESQ. ROTATÓRIA RODOVIA BR 050	ESQ. RUA CENTO E CINCO	1.290,00	14,00	789,88	18849,88
CASTELO BRANCO	AV. JOSÉ MARCELINO					ÁREA (m²)	18849,88

OBS1: PARA LARGURA DA AVENIDA JOSÉ MARCELINO FOI CONSIDERADO A LARGURA TOTAL DE 14 METROS, REFERENTE A SOMATÓRIA DAS DUAS PISTAS DE 7,0 m  
OBS 2: ÁREAS DE MEIO DE CANTEIRO SÃO AFERIDAS DE FORMA INDIVIDUAL, SENDO ESPECÍFICO NOS CRUZAMENTO DE VIAS, ONDE OCORRE A SEPARAÇÃO DOS CANTEIROS CENTRAIS.

LOTE	3	TRECHO		COMPRIMENTO (m)	LARGURA (m)	ÁREA RAIOS / MEIO DE CANTEIROS	ÁREA (m2)
FRENTE DE OBRA	JOSÉ MARCELINO 2	INÍCIO	FIM				
BAIRRO	LOGRADOURO	ESQ. RUA CENTO E CINCO	ESQ. RUA MÁRIO CERQUEIRA NETO + 327,53	1.321,00	14,00	669,45	19163,45
CASTELO BRANCO / ESTRELA	AV. JOSÉ MARCELINO					ÁREA (m²)	19163,45

OBS1: PARA LARGURA DA AVENIDA JOSÉ MARCELINO FOI CONSIDERADO A LARGURA TOTAL DE 14 METROS, REFERENTE A SOMATÓRIA DAS DUAS PISTAS DE 7,0 m  
OBS 2: ÁREAS DE MEIO DE CANTEIRO SÃO AFERIDAS DE FORMA INDIVIDUAL, SENDO ESPECÍFICO NOS CRUZAMENTO DE VIAS, ONDE OCORRE A SEPARAÇÃO DOS CANTEIROS CENTRAIS.



PREFEITURA DE

CATALÃO

Cidade que sonha e faz.

PROJETO DE RECAPEAMENTO ASFALTICO


PAVIMENTO ASFÁLTICO	ENDEREÇO DA OBRA.	AV. JOSÉ MARCELINO	
	PROPRIETÁRIO.	PREFEITURA MUNICIPAL DE CATALÃO	
		CNPJ: 01.505.643/0001-50	
	AUTOR DO PROJETO.	ENG. FREDERICO RODRIGUES TONACO	
		CREA: 1019573300/D-GO	
PAVIMENTO ASFÁLTICO	ENG. LUIS SEVERO BRAGA GOMIDES	CREA Nº: 4969/D-GO	
	DESCRIÇÃO.	Áreas:	
	* PLANTA BAIXA	* ÁREA TOTAL DA VIA : 38.013,33m²	
	* SEÇÃO TRANSVERSAL	* PERÍMETRO TOTAL: 2.611,00 M	
	* PLANTA DE LOCAÇÃO	* ÁREA SARJETA 1.484,73 M²	
PAVIMENTO ASFÁLTICO	* QUADRO DE ÁREAS	* ÁREA RECAP. 36.528,60 M²	
		* LOTE N° 03	
		FOLHA 03 /03	
	ESCALA: INDICADA	DATA: 22/08/2023	DESENHO: FREDERICO
			REVISÃO: 23/08/2023

Esc 1:2000





LEGENDA	
	ÁREA DE RECAPEAMENTO ASFÁLTICO
	LIMITE MEIO-FIO



LOTE	3	TRECHO		COMPRIMENTO (m)	LARGURA (m)	ÁREA RAIOS / ESQUINAS	ÁREA (m2)
FRENTE DE OBRA	PROF. FRANCISCO VICTOR						
BAIRRO	LOGRADOURO	INÍCIO	FIM				
SANTO ANTÔNIO / CENTRO	RUA PROFESSOR FRANCISCO VICTOR	ESQ. RUA ADEMAR FERRUGEM	ESQ. RUA ÊNIO METSAVHAT	1.140,97	7,90	0,00	9013,65
					ÁREA (m²)		9013,65

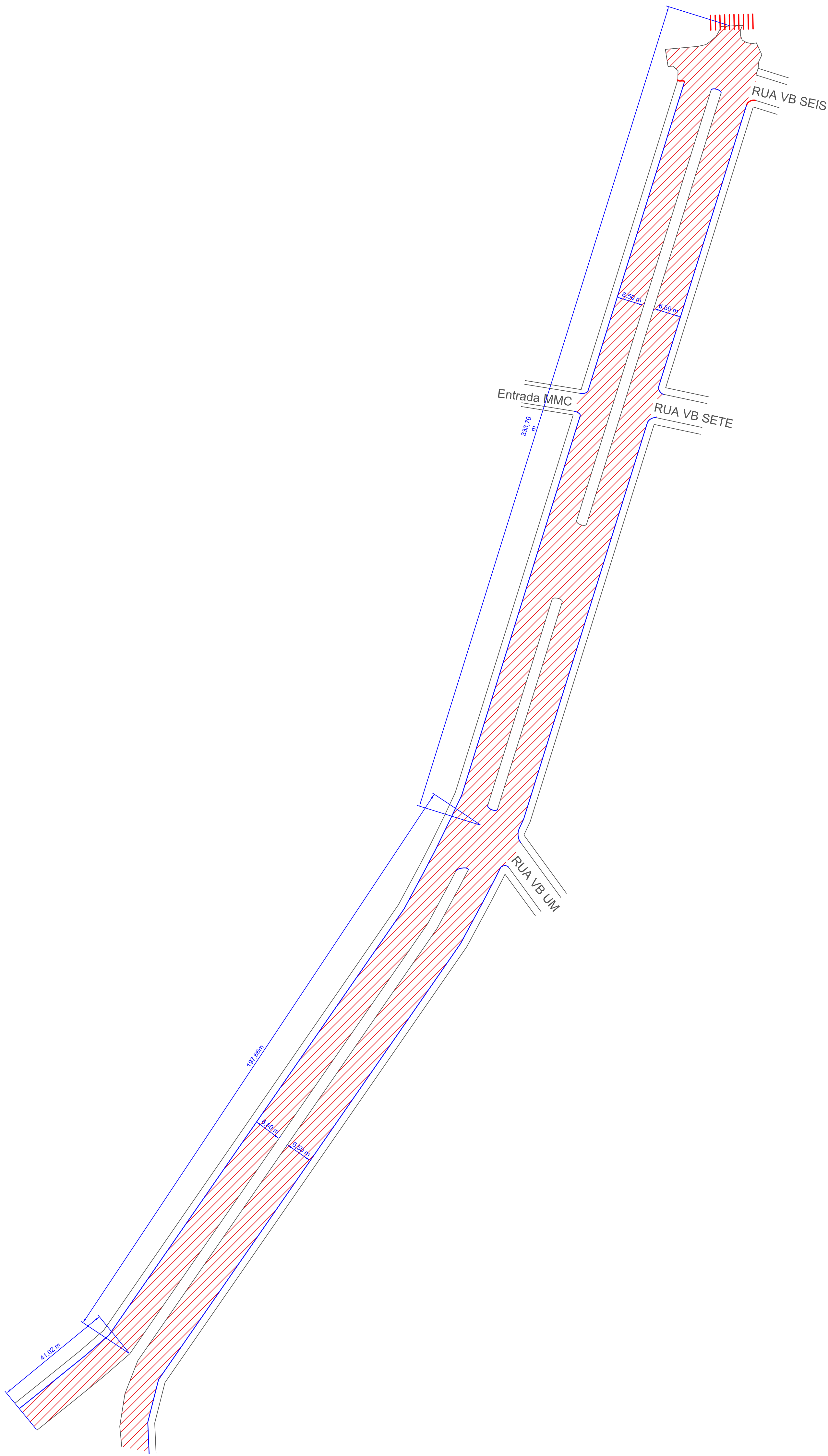


# PAVIMENTO ASFÁLTICO

ENDEREÇO DA OBRA. <div style="text-align: center; font-size: 24px; font-weight: bold;">RUA PROF. FRANCISCO VICTOR</div>			
PROPRIETÁRIO.			
PREFEITURA MUNICIPAL DE CATALÃO		CNPJ: 01.505.643/0001-50	
AUTOR DO PROJETO.			
ENG. FREDERICO RODRIGUES TONACO		CREA: 1019573300/D-GO	
TÉCNICO RESPONSÁVEL.			
ENG. LUIS SEVERO BRAGA GOMIDES		CREA Nº: 4969/D-GO	
DESCRIÇÃO.		Áreas:	
* PLANTA BAIXA		* ÁREA TOTAL DA VIA : 9.013,65m <sup>2</sup>	
* SEÇÃO TRANSVERSAL		* PERÍMETRO TOTAL: 1.140,97 M	
* PLANTA DE LOCAÇÃO		* ÁREA SARJETA : 310,28 M <sup>2</sup>	
* QUADRO DE ÁREAS		* ÁREA RECAP. : 8.703,37 M <sup>2</sup>	
		*      LOTE Nº 03 FOLHA 02 /03	
ESCALA: INDICADA	DATA: 22/08/2023	DESENHO: FREDERICO	REVISÃO. 23/08/2023

Dec 1:2000





ESTADO DE GOIÁS

PREFEITURA MUNICIPAL DE CATALÃO

SECRETARIA MUNICIPAL DE OBRAS

---

APROVADO

---

PROTÓCOLO Nº: 2024011590

CATALÃO, 25, 03, 2024

LEONARDO MARTINS DE CASTRO TEIXEIRA

SECRETÁRIO MUNICIPAL DE OBRAS

CATALÃO

FRENTE DE OBRA : AV. EDUARDO BONACHELLO

LEGENDA	
<div></div>	ÁREA DE RECAPEAMENTO ASFÁLTICO
<div></div>	LIMITE MEIO-FIO

LOTE	3	TRECHO		COMPRIMENTO (m)	LARGURA (m)	ÁREA RAIOS / MEIO DE CANTEIROS	ÁREA (m²)
FRENTE DE OBRA	EDUARDO BONACHELA						
BAIRRO	LOGRADOURO	INÍCIO	FIM				
VEREDA DOS BURITIS	RUA EDUARDO BONACHELA	ESQ. ROTATÓRIA DISTRITO INDUSTRIAL	ESQ. RUA NICOLAU ABRÃO	572,44	13,00	272,32	7714,04
					ÁREA (m²)		7714,04

OBS1: PARA LARGURA DA AVENIDA EDUARDO BONACHELA FOI CONSIDERADO A LARGURA TOTAL DE 13 METROS, REFERENTE A SOMATÓRIA DAS DUAS PISTAS DE 6,5 m  
OBS 2: ÁREAS DE MEIO DE CANTEIRO SÃO AFERIDAS DE FORMA INDIVIDUAL, SENDO ESPECÍFICO NOS CRUZAMENTO DE VIAS, ONDE OCORRE A SEPARAÇÃO DOS CANTEIROS CENTRAIS.

OBS 3: PARA CADA RAO DE ESQUINA FOI CONSIDERADO 2 m²

Esc 1:2000

PREFEITURA DE

CATALÃO

Cidade que sonha e faz.

PROJETO DE RECAPEAMENTO ASFALTICO

PAVIMENTO ASFÁLTICO	ENDEREÇO DA OBRA.		AV. EDUARDO BONACHELLO	
	PROPRIETÁRIO.			
	PREFEITURA MUNICIPAL DE CATALÃO		CNPJ: 01.505.643/0001-50	
	AUTOR DO PROJETO.			
	ENG. FREDERICO RODRIGUES TONACO		CREA: 1019573300/D-GO	
	TÉCNICO RESPONSÁVEL.			
	ENG. LUÍS SEVERO BRAGA GOMIDES		CREA Nº: 4969/D-GO	
	DESCRIÇÃO.		Áreas:	
	* PLANTA BAIXA		* ÁREA TOTAL DA VIA : 7.714,04m²	
	* SEÇÃO TRANSVERSAL		* PERÍMETRO TOTAL: 572,44 M	
	* PLANTA DE LOCAÇÃO		* ÁREA SARJETA 359,01 M²	
	* QUADRO DE ÁREA		* ÁREA RECAP. 7.355,03 M²	
		* LOTE N° 03		FOLHA 01 /03
ESCALA: INDICADA		DATA: 22/08/2023		DESENHO: FREDERICO
				REVISÃO: 23/08/2023